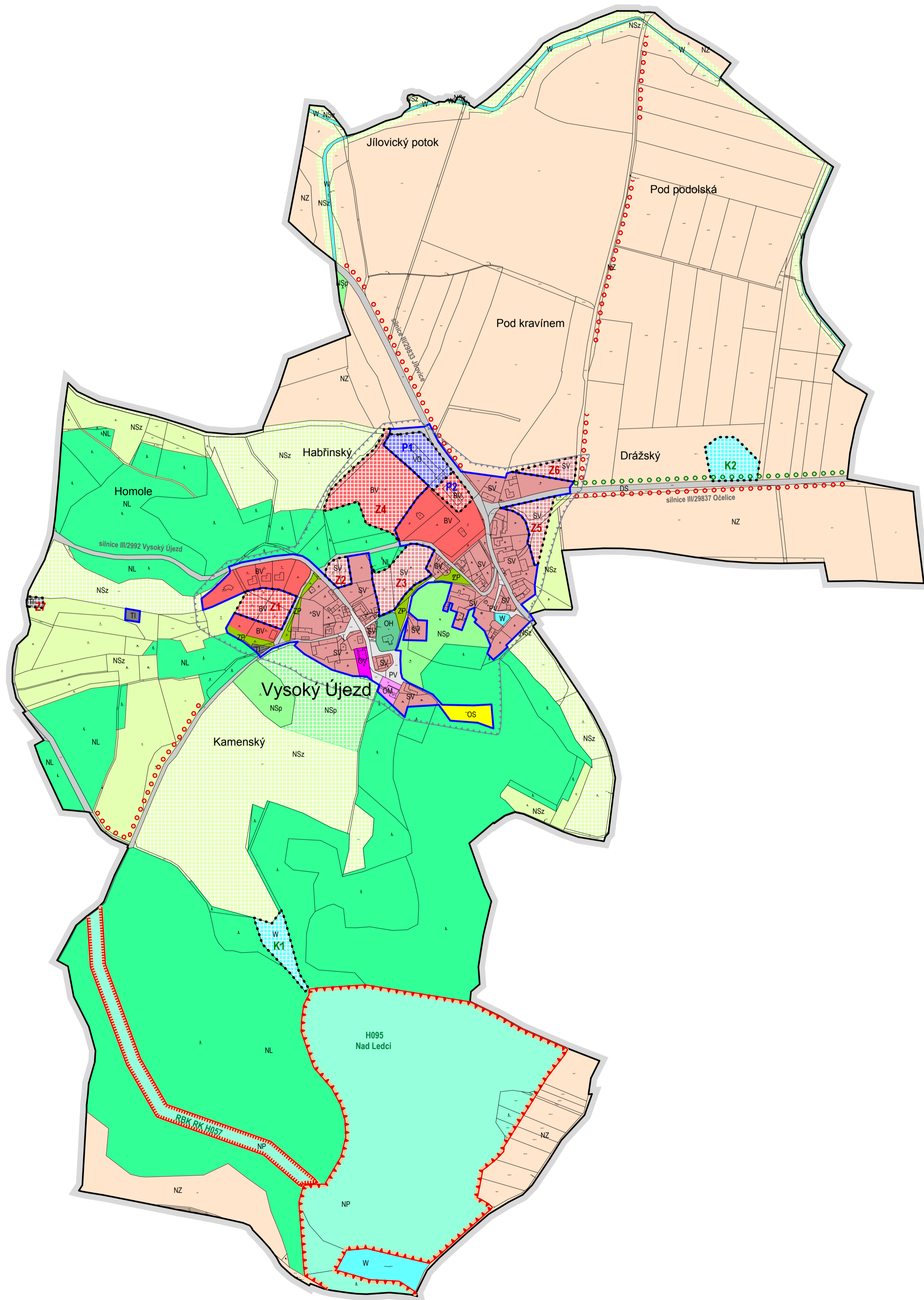
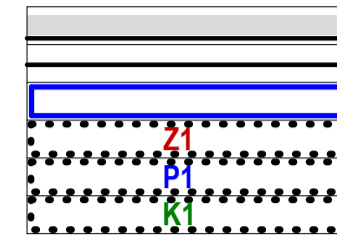


ÚZEMNÍ PLÁN VYSOKÝ ÚJEZD

HLAVNÍ VÝKRES 1:5000



LEGENDA



stav	návrh
BV	SV
SV	SV
OV	OV
OM	OM
OS	OS
OH	OH
VD	VD
DS	DS
TI	TI
PV	PV
ZP	ZP
W	W
NZ	NZ
NL	NL
NP	NP
NSz	NSz
NSp	NSp

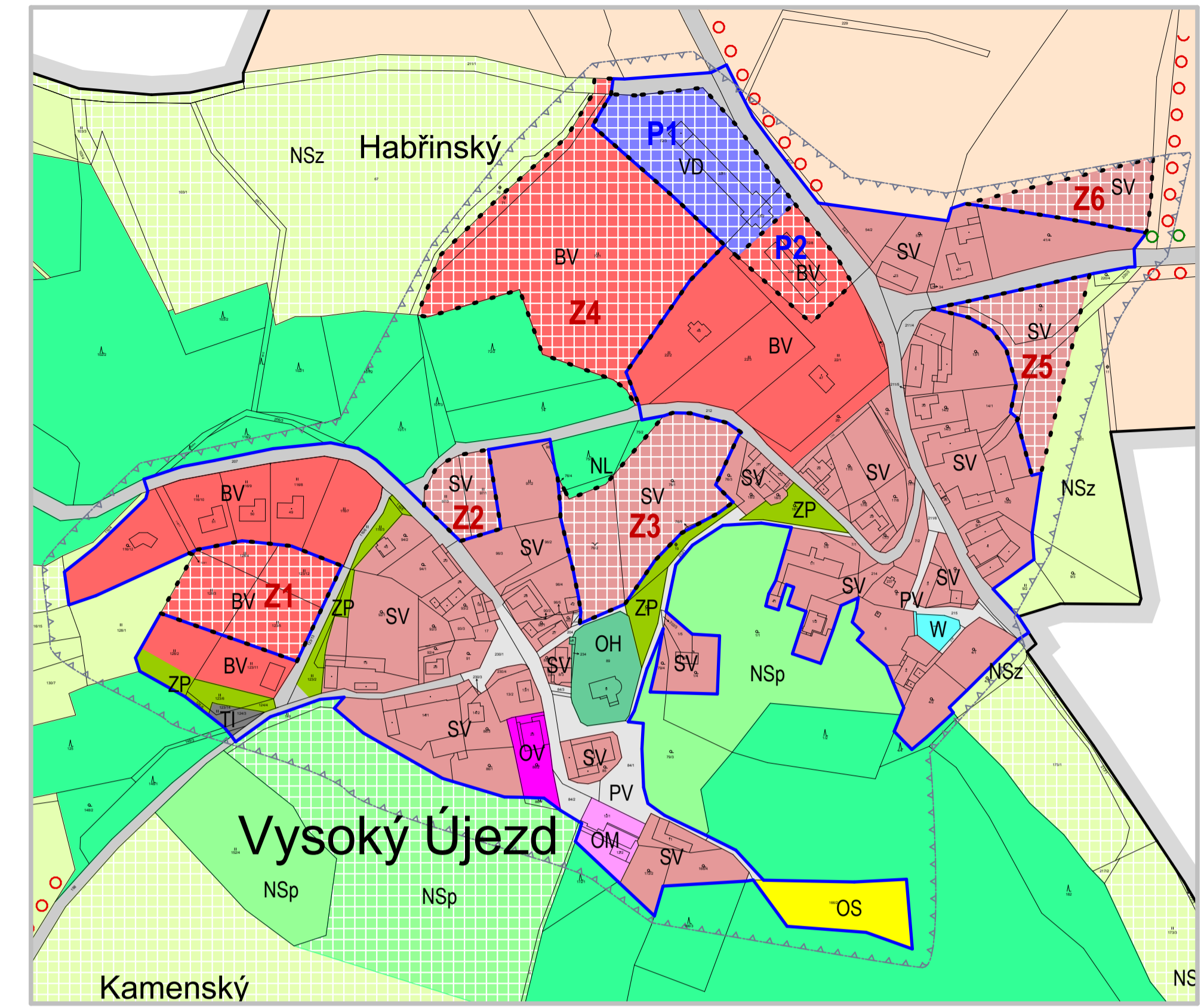
stav	návrh
○ ○ ○ ○ ○	○ ○ ○ ○ ○
□ □ □ □ □	□ □ □ □ □
□ □ □ □ □	□ □ □ □ □
□ □ □ □ □	□ □ □ □ □

HRANICE ŘEŠENÉHO ÚZEMÍ
 HRANICE KATASTRÁLNÍHO ÚZEMÍ
 ZASTAVĚNÉ ÚZEMÍ K 1.1.2012
 PLOCHY ZASTAVITELNÉ
 PLOCHY PŘESTAVBY
 PLOCHY ZMĚN V KRAJINĚ

PLOCHY S ROZDÍLNÝM ZPŮSOBEM VYUŽITÍ
 PLOCHY BYDLENÍ V RODINNÝCH DOMECH - VENKOVSKÉ
 PLOCHY SMÍŠENÉ OBYTNÉ - VENKOVSKÉ
 PLOCHY OBČANSKÉHO VYBAVENÍ - VEŘEJNÁ INFRASTRUKTURA
 PLOCHY OBČANSKÉHO VYBAVENÍ - KOMERČNÍ ZAŘÍZENÍ MALÁ A STŘEDNÍ
 PLOCHY OBČANSKÉHO VYBAVENÍ - TĚLOVÝCHOVNÁ A SPORTOVNÍ ZAŘÍZENÍ
 PLOCHY OBČANSKÉHO VYBAVENÍ - HRÁBITOVY
 PLOCHY VÝROBY A SKLADOVÁNÍ - DROBNÁ ŘEMESLNÁ VÝROBA
 PLOCHY DOPRAVNÍ INFRASTRUKTURY - SILNIČNÍ
 PLOCHY TECHNICKÉ INFRASTRUKTURY - INŽENÝRSKÉ SÍTĚ
 PLOCHY VEŘEJNÝCH PROSTRANSTVÍ
 PLOCHY ZELENĚ PŘÍRODNÍHO CHARAKTERU
 PLOCHY VODNÍ A VODOHOSPODÁRSKÉ
 PLOCHY ZEMĚDĚLSKÉ
 PLOCHY LESNÍ
 PLOCHY PŘÍRODNÍ
 PLOCHY SMÍŠENÉ NEZASTAVĚNÉHO ÚZEMÍ - ZEMĚDĚLSKÉ
 PLOCHY SMÍŠENÉ NEZASTAVĚNÉHO ÚZEMÍ - PŘÍRODNÍ

OCHRANA HODNOT ÚZEMÍ, ÚSES
 INTERAKČNÍ PRVKY
 REGIONÁLNÍ BIOKORIDORY
 REGIONÁLNÍ BIOCENTRA
 URBANISTICKY HODNOTNÉ ÚZEMÍ

VÝŘEZ VÝKRESU ZASTAVĚNÉ ČÁSTI 1:3000



Územní plán Vysoký Újezd byl podpořen z dotace poskytnuté Královéhradeckým krajem a darem pana Vojtěcha Kulhánka.

	ZPRACOVATEL - ZODPOVĚDNÝ PROJEKTANT: ING. ARCH. PAVEL KRAMÁŘ	PT-ATELIER, s.r.o. sídlo: 603 219 407, www.pt-atelier.cz Na Žertvách 10, kramar@pt-atelier.cz 180 00 Praha 8, Libeň provozovna: Hradec Králové 500 03, IČ: 246 963 15 Poučkovská ul. (AREÁL BAK)
	OBJEDNATEL: OBEC VYSOKÝ ÚJEZD	
POŘIZOVATEL: MMHK HRADEC KRÁLOVÉ		STUPEŇ: ÚP DATUM: 22.4.2013 Č. ZAKÁZKY: 18-2011
ÚZEMNÍ PLÁN VYSOKÝ ÚJEZD Hlavní výkres 1:5000		ČÍSLO VÝKRESU: I.B.2