


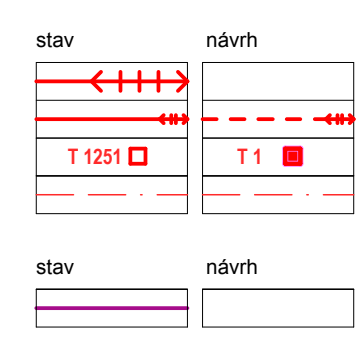
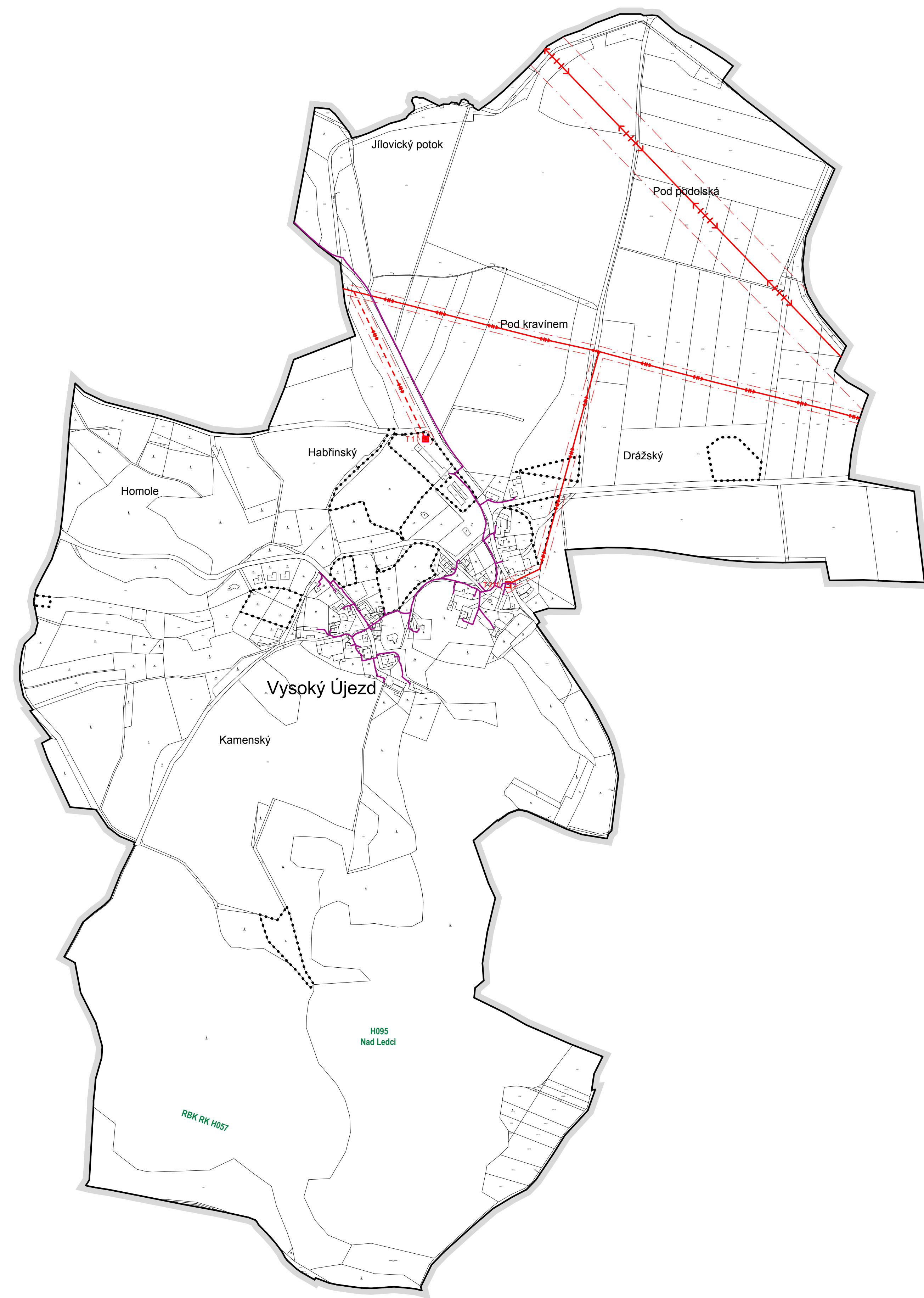
# ÚZEMNÍ PLÁN VYSOKÝ ÚJEZD

## VÝKRES VEŘEJNÉ INFRASTRUKTURY: ELEKTROROZVODY, SPOJE 1:5000

### LEGENDA



HRANICE ŘEŠENÉHO ÚZEMÍ  
 HRANICE KATASTRÁLNÍHO ÚZEMÍ  
 ZASTAVĚNÉ ÚZEMÍ K 1.1.2012  
 PLOCHY ZASTAVITELNÉ  
 PLOCHY PŘESTAVBY  
 PLOCHY ZMĚN V KRAJINĚ



**ELEKTROROZVODY**  
 ELEKTRO VRCHNÍ VEDENÍ VVN  
 ELEKTRO VRCHNÍ VEDENÍ VN  
 TRAFOSTANICE  
 OCHRANNÉ PÁSMO ELEKTRO VEDENÍ

**TELEKOMUNIKACE**  
 OPTICKÉ A SLABOPROUDÉ VEDENÍ



Územní plán Vysoký Újezd byl podpořen z dotace poskytnuté Královéhradeckým krajem a darem pana Vojtěcha Kulhánka.

	ZPRACOVATEL - ZODPOVĚDNÝ PROJEKTANT: ING. ARCH. PAVEL KRAMÁŘ	<b>PT-ATELIER, s.r.o.</b> sídlo: 603 219 407, www.pt-atelier.cz Na Žertvách 10, kramar@pt-atelier.cz 180 00 Praha 8, Libeň provozovna: Hradec Králové 500 03, IČ: 246 963 15 Pouzbovská ul. (AREÁL BAK)
	OBJEDNATEL: OBEC VYSOKÝ ÚJEZD	
PORÍZOVATEL: MMHK HRADEC KRÁLOVÉ	STUPEŇ: ÚP DATUM: 22.4.2013 Č. ZAKÁZKY: 18-2011	ČÍSLO VÝKRESU: <b>I.B.4</b>
<b>ÚZEMNÍ PLÁN VYSOKÝ ÚJEZD</b> VÝKRES VEŘEJNÉ INFRASTRUKTURY: ELEKTROROZVODY, SPOJE 1:5000		