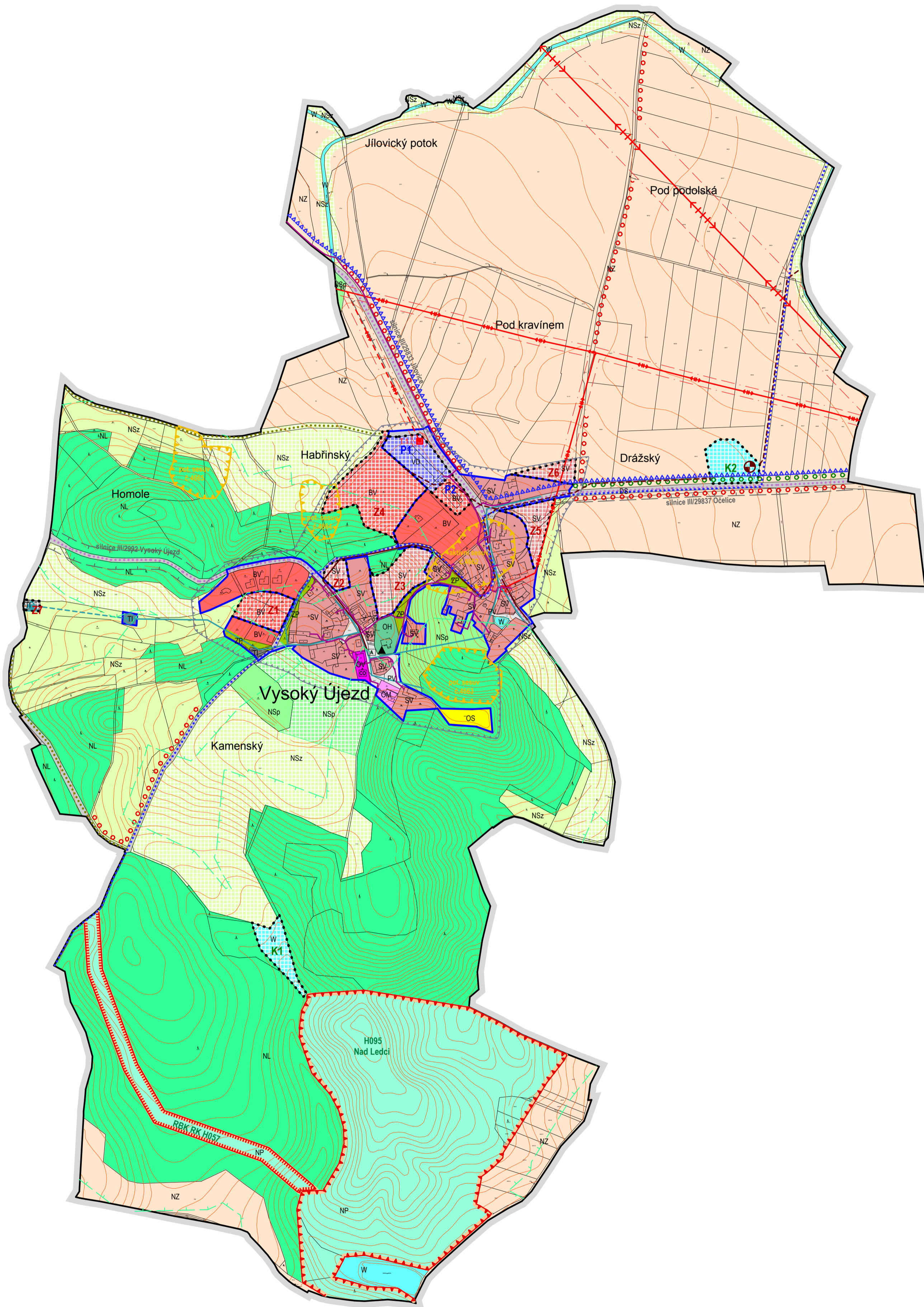
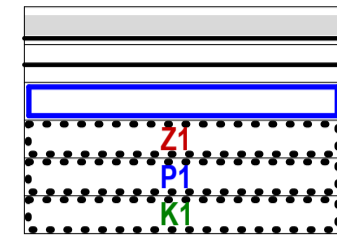


# ÚZEMNÍ PLÁN VYSOKÝ ÚJEZD KOORDINAČNÍ VÝKRES 1:5000



## LEGENDA



stav	návrh
BV	BV
SV	SV
OV	OV
OM	OM
OS	OS
OH	OH
VD	VD
DS	DS
TI	TI
PV	PV
ZP	ZP
W	W
NZ	NZ
NL	NL
NP	NP
NSz	NSz
NSp	NSp

stav	návrh
○ ○ ○ ○ ○	○ ○ ○ ○ ○
—	—
—	—

stav	návrh
▲	▲
▲	▲
▲	▲

stav	návrh
—	—
—	—

stav	návrh
—	—
—	—

stav	návrh
—	—
—	—

stav	návrh
—	—
—	—

stav	návrh
—	—
—	—

stav	návrh
—	—
—	—

HRANICE ŘEŠENÉHO ÚZEMÍ  
HRANICE KATASTRÁLNÍHO ÚZEMÍ  
ZASTAVĚNÉ ÚZEMÍ K 1.1.2012  
PLOCHY ZASTAVITELNÉ  
PLOCHY PŘESTAVBY  
PLOCHY ZMĚN V KRAJINĚ

**PLOCHY S ROZDÍLNÝM ZPŮSOBEM VYUŽITÍ**  
PLOCHY BYDLENÍ V RODINNÝCH DOMECH - VENKOVSKÉ  
PLOCHY SMÍŠENÉ OBYTNÉ - VENKOVSKÉ  
PLOCHY OBČANSKÉHO VYBAVENÍ - VEŘEJNÁ INFRASTRUKTURA  
PLOCHY OBČANSKÉHO VYBAVENÍ - KOMERČNÍ ZAŘÍZENÍ MALÁ A STŘEDNÍ  
PLOCHY OBČANSKÉHO VYBAVENÍ - TĚLOVÝCHOVNA A SPORTOVNÍ ZAŘÍZENÍ  
PLOCHY OBČANSKÉHO VYBAVENÍ - HRÁTOVY  
PLOCHY VÝROBY A SKLADOVÁNÍ - DROBNÁ ŘEMESLNÁ VÝROBA  
  
PLOCHY DOPRAVNÍ INFRASTRUKTURY - SILNIČNÍ  
  
PLOCHY TECHNICKÉ INFRASTRUKTURY - INŽENÝRSKÉ SÍTĚ  
PLOCHY VEŘEJNÝCH PROSTRANSTVÍ  
  
PLOCHY ZELENÉ PŘÍRODNÍHO CHARAKTERU  
PLOCHY VODNÍ A VODOHOSPODÁRSKÉ  
PLOCHY ZEMĚDĚLSKÉ  
PLOCHY LESNÍ  
PLOCHY PŘÍRODNÍ  
PLOCHY SMÍŠENÉ NEZASTAVĚNÉHO ÚZEMÍ - ZEMĚDĚLSKÉ  
PLOCHY SMÍŠENÉ NEZASTAVĚNÉHO ÚZEMÍ - PŘÍRODNÍ

**OCHRANA HODNOT ÚZEMÍ, ÚSES**  
INTERAKČNÍ PRVKY  
REGIONÁLNÍ BIODORORY  
REGIONÁLNÍ BIOCENTRA  
  
URBANISTICKY HODNOTNÉ ÚZEMÍ

**LIMITY VYUŽITÍ ÚZEMÍ**  
OCHRANNÉ PÁSMO SILNIC  
OCHRANNÉ PÁSMO PUPFL  
HODNOTNÁ STAVBA V ZÁJMU O ZAPSÁNÍ DO SEZNAMU KP  
KULTURNÍ PAMÁTKA VEDENÁ V SEZNAMU KP  
HRANICE SESUVNÉHO ÚZEMÍ  
HRANICE CHOPAV

**OSTATNÍ DOPRAVA, INFORMACE O ÚZEMÍ**  
TRASA TURISTICKÁ  
TRASA CYKLISTICKÁ  
MÍSTO PRO NOUZOVÉ UBYTOVÁNÍ, STRAVOVÁNÍ, SKLAD CO  
AUTOBUSOVÁ ZASTÁVKA

**PLYNOVOD**  
VTL PLYNOVOD  
STL PLYNOVOD  
OCHRANNÉ PÁSMO VTL PLYNOVODU

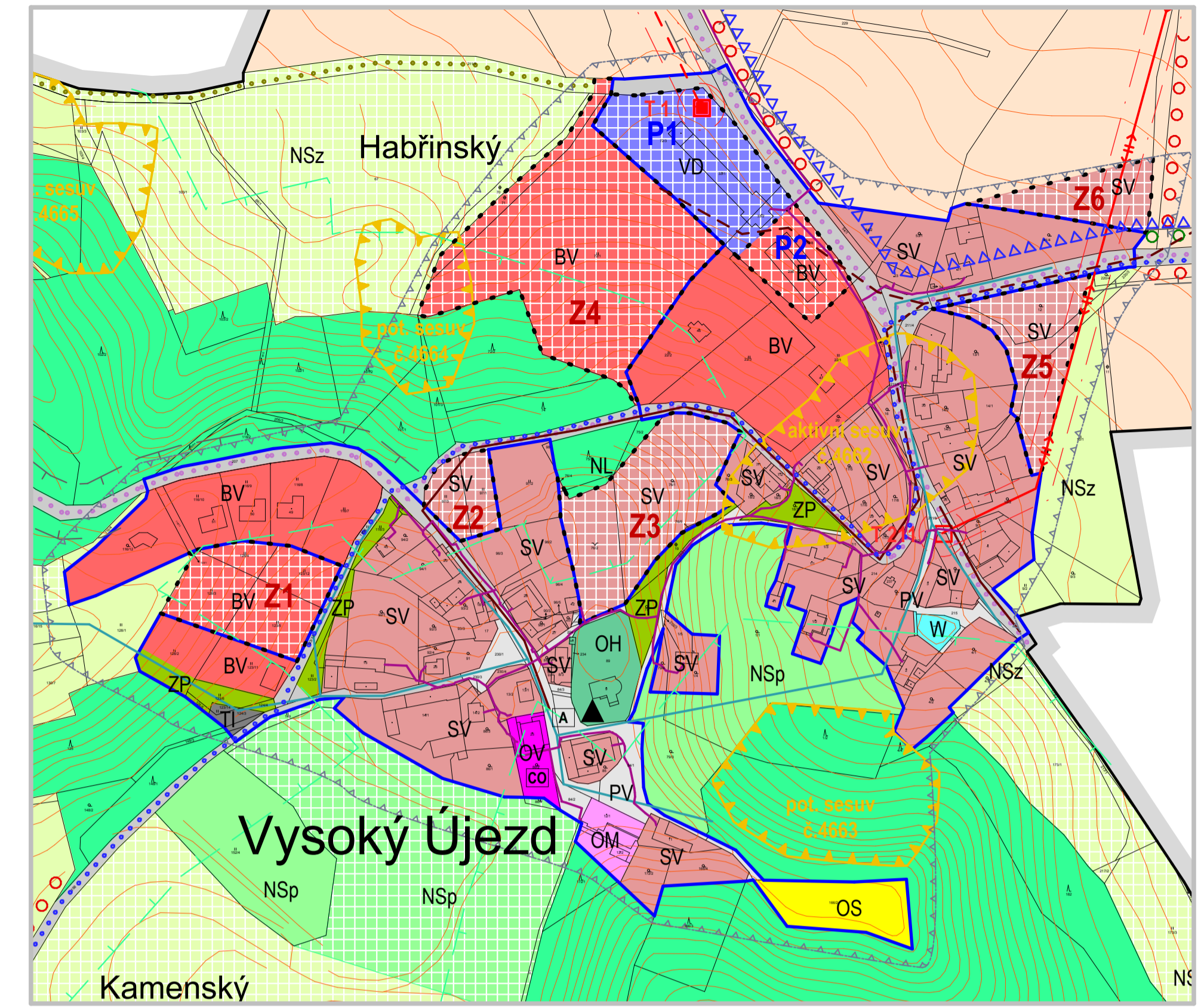
**ELEKTROVODY**  
ELEKTRO VRCHNÍ VEDENÍ VVN  
ELEKTRO VRCHNÍ VEDENÍ VN  
TRAFOSTANICE  
OCHRANNÉ PÁSMO ELEKTRO VEDENÍ

**TELEKOMUNIKACE**  
OPTICKÉ A SLABOPROUDÉ VEDENÍ

**VODOVOD**  
VODOVODNÍ ŘÁD  
JÍMACÍ VRT  
ATS-AUTOMATICKÁ TLASKOVÁ STANICE VODY

**KANALIZACE**  
KANALIZAČNÍ ŘÁD  
DOČIŠŤOVACÍ VODNÍ NÁDRŽ

# VÝŘEZ VÝKRESU ZASTAVĚNÉ ČÁSTI 1:3000



Územní plán Vysoký Újezd byl podpořen z dotace poskytnuté Královéhradeckým krajem a darem pana Vojtěcha Kulhánka.

	ZPRACOVATEL - ZODPOVĚDNÝ PROJEKTANT: ING. ARCH. PAVEL KRAMÁŘ	<b>PT-ATELIER, s.r.o.</b> sídlo: 603 219 407, www.pt-atelier.cz Na Zertvách 10, kramar@pt-atelier.cz 180 00 Praha 8, Libeň provozovna: Hradec Králové 500 03, IČ: 246 963 15 Pouzovská ul. (AREÁL BAK)
	OBJEDNATEL: OBEC VYSOKÝ ÚJEZD	
<b>ÚZEMNÍ PLÁN VYSOKÝ ÚJEZD</b>		STUPEŇ: ÚP DATUM: 22.4.2013 Č. ZAKÁZKY: 18-2011
KOORDINAČNÍ VÝKRES 1:5000		ČÍSLO VÝKRESU: <b>II.B.1</b>