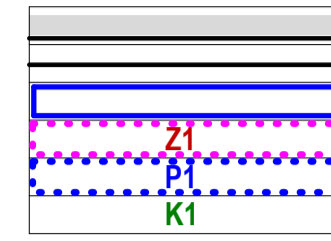


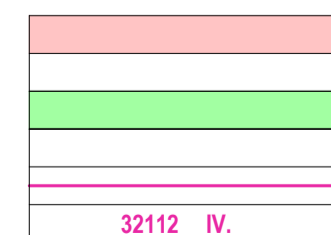
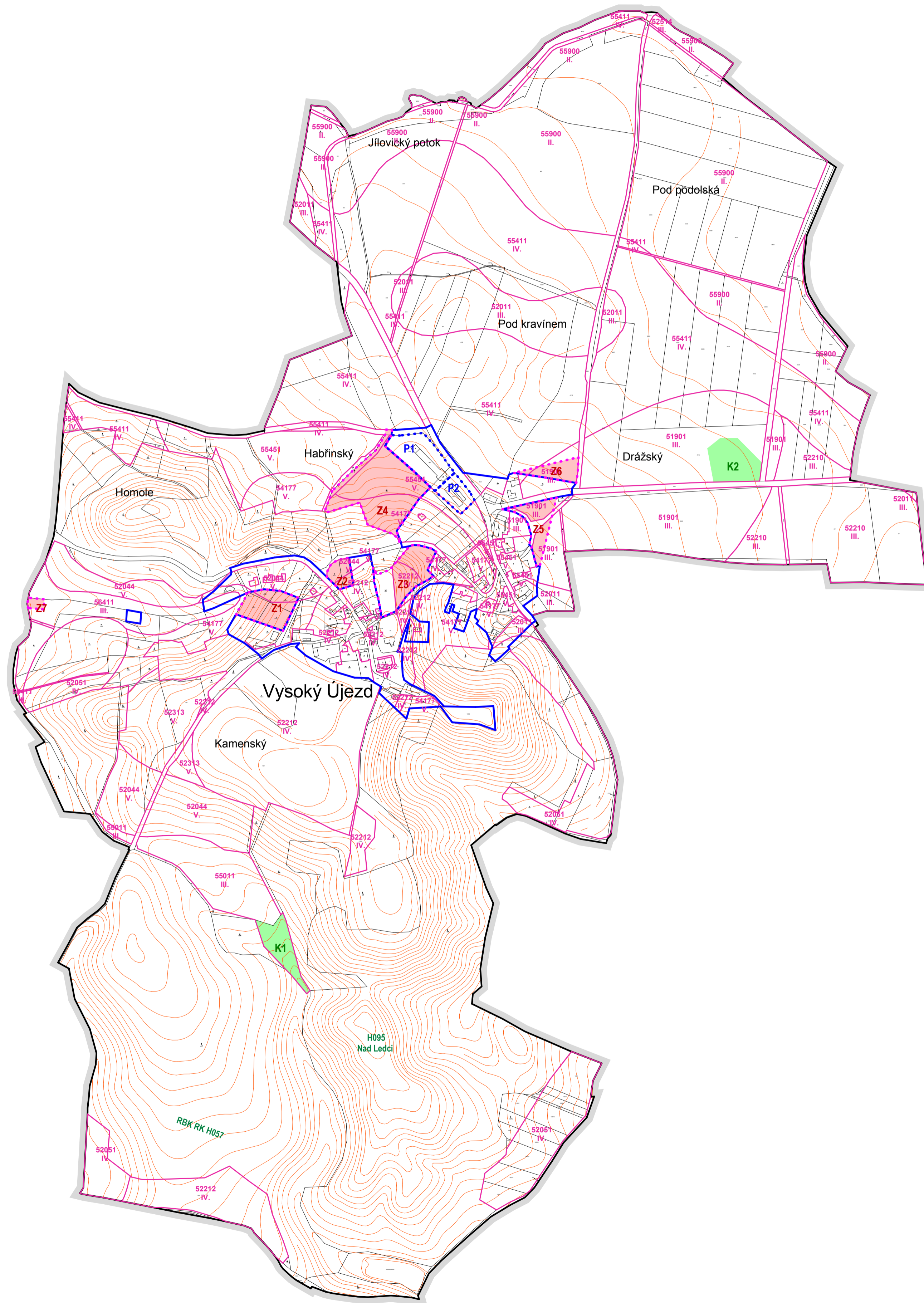
ÚZEMNÍ PLÁN VYSOKÝ ÚJEZD

VÝKRES PŘEDPOKLÁDANÝCH ZÁBORŮ PŮDNÍHO FONDU 1:5000

LEGENDA



HRANICE ŘEŠENÉHO ÚZEMÍ
 HRANICE KATASTRÁLNÍHO ÚZEMÍ
 ZASTAVĚNÉ ÚZEMÍ K 1.1.2012
 PLOCHY ZASTAVITELNÉ
 PLOCHY PŘESTAVBY
 PLOCHY ZMĚN V KRAJINĚ



PLOCHY PRO VYNĚTÍ ZE ZPF
 PLOCHY ZASTAVITELNÉ
 PLOCHY PŘESTAVBY
 PLOCHY ZMĚN V KRAJINĚ

HRANICE BPEJ
 KÓD BPEJ / TRÍDA OCHRANY



Územní plán Vysoký Újezd byl podpořen z dotace poskytnuté Královéhradeckým krajem a darem pana Vojtěcha Kulhánka.

	ZPRACOVATEL - ZODPOVĚDNÝ PROJEKTANT: ING. ARCH. PAVEL KRAMÁŘ	PT-ATELIER, s.r.o. sídlo: 603 219 407, www.pt-atelier.cz Na Žertvách 10, kramar@pt-atelier.cz 180 00 Praha 8, Libeň provozovna: Hradec Králové 500 03, IČ: 246 963 15 Poučkovská ul. (AREÁL BAK)
	OBJEDNATEL: OBEC VYSOKÝ ÚJEZD	
PORÍZOVATEL: MMHK HRADEC KRÁLOVÉ		

ÚZEMNÍ PLÁN VYSOKÝ ÚJEZD		STUPEŇ: ÚP
VÝKRES PŘEDPOKLÁDANÝCH ZÁBORŮ PŮDNÍHO FONDU 1:5000		DATUM: 22.4.2013 Č. ZAKÁZKY: 18-2011
		ČÍSLO VÝKRESU: II.B.2